

Colloque

Accès aux soins : quels outils pour les territoires ?

Mardi 16 octobre 2012

Pratiques spatiales et accès aux soins

***Illustration au travers de l'accès aux
centres de PMI de Seine-Saint-Denis***

Hélène Charreire

Université Paris Est Créteil, Lab-Urba (Institut d'Urbanisme de Paris)



Contexte

FRANCE

- Centre de protection maternelle et infantile (PMI)
 - Plans de périnatalité



Grossesse peu ou pas suivie: **4.9%** des femmes en 2003 (*enquête Périnat. 2003*)
7.8% des femmes en 2010 (*enquête Périnat. 2010*)

⇒ **Grossesse peu ou pas suivie**

⇒ **Prématurité et faible poids**



Mortalité, handicaps et déficiences à long terme

SEINE-SAINT-DENIS



Grossesse peu ou pas suivie: **8%** des femmes (*Conseil Général, 1999-2001*)

Blondel et al. Enquête périnatale 2010, Rapport public annuel de la cour des comptes 2012



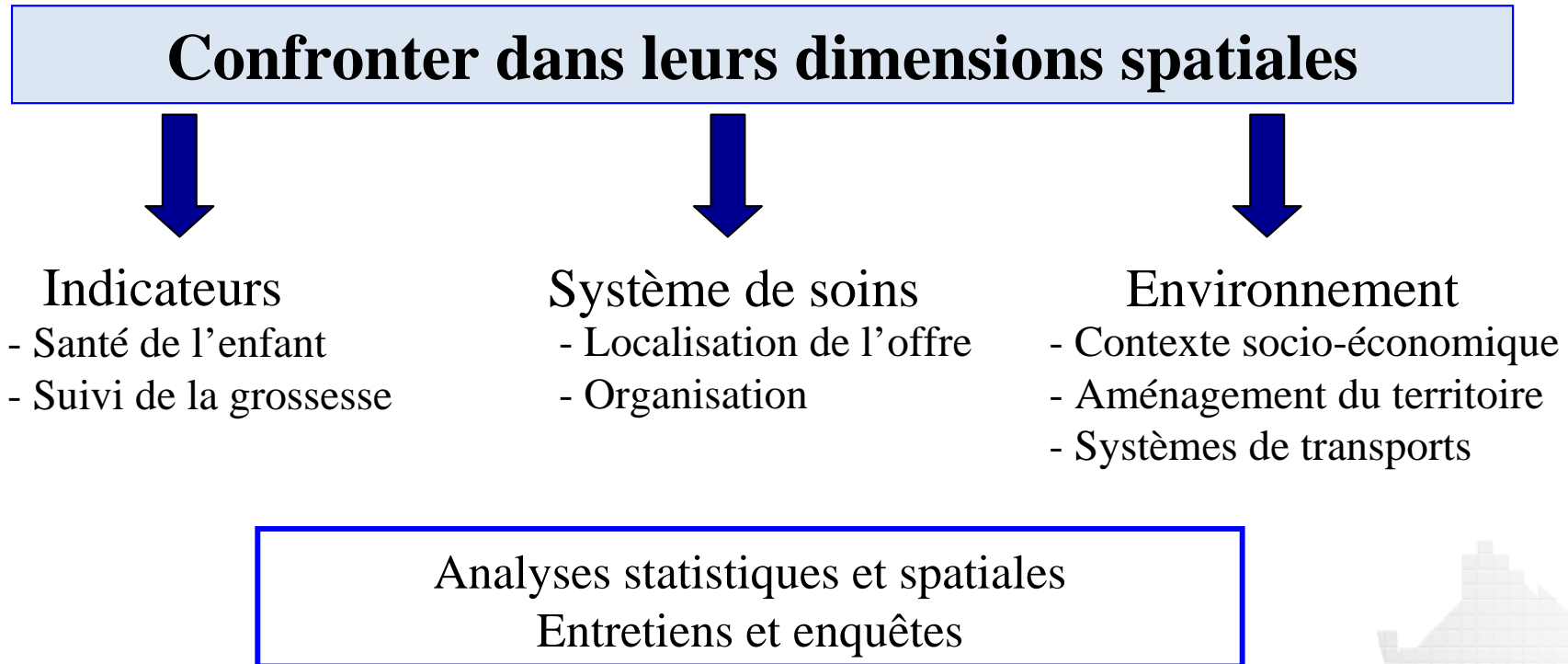
Enjeux et objectifs

- Enjeu méthodologique: mieux évaluer les pratiques spatiales, les mobilités des populations
- Enjeu de santé publique: accessibilité à des soins de qualité en tout point du territoire

**Quelles données ?
Quelles méthodes ?
Pour quels territoires ?
A quelles échelles ?**



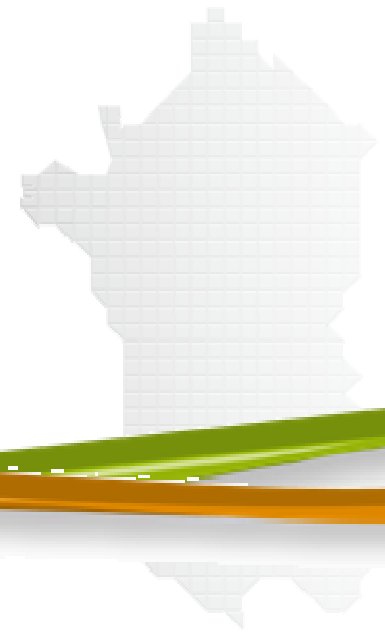
Approche géographique



⇒ Thèse: Santé périnatale et territoire urbain

Analyse géographique des inégalités sociales de santé en Seine-Saint-Denis

(Université Paris 11 – Université Paris Est Créteil)



Données

Certificat de santé du 8^{ème} jour (CS8)

- 71 670 naissances (1999-2001)
- Indicateurs du suivi de la grossesse
- Indicateurs d'état de santé (poids, terme)
- Caractéristiques socio-économiques de la mère



INDIVIDU

Offre de soins (adresses)

- Libéraux (ADELI)
- Maternités (FINESS)
- PMI (Conseil général)



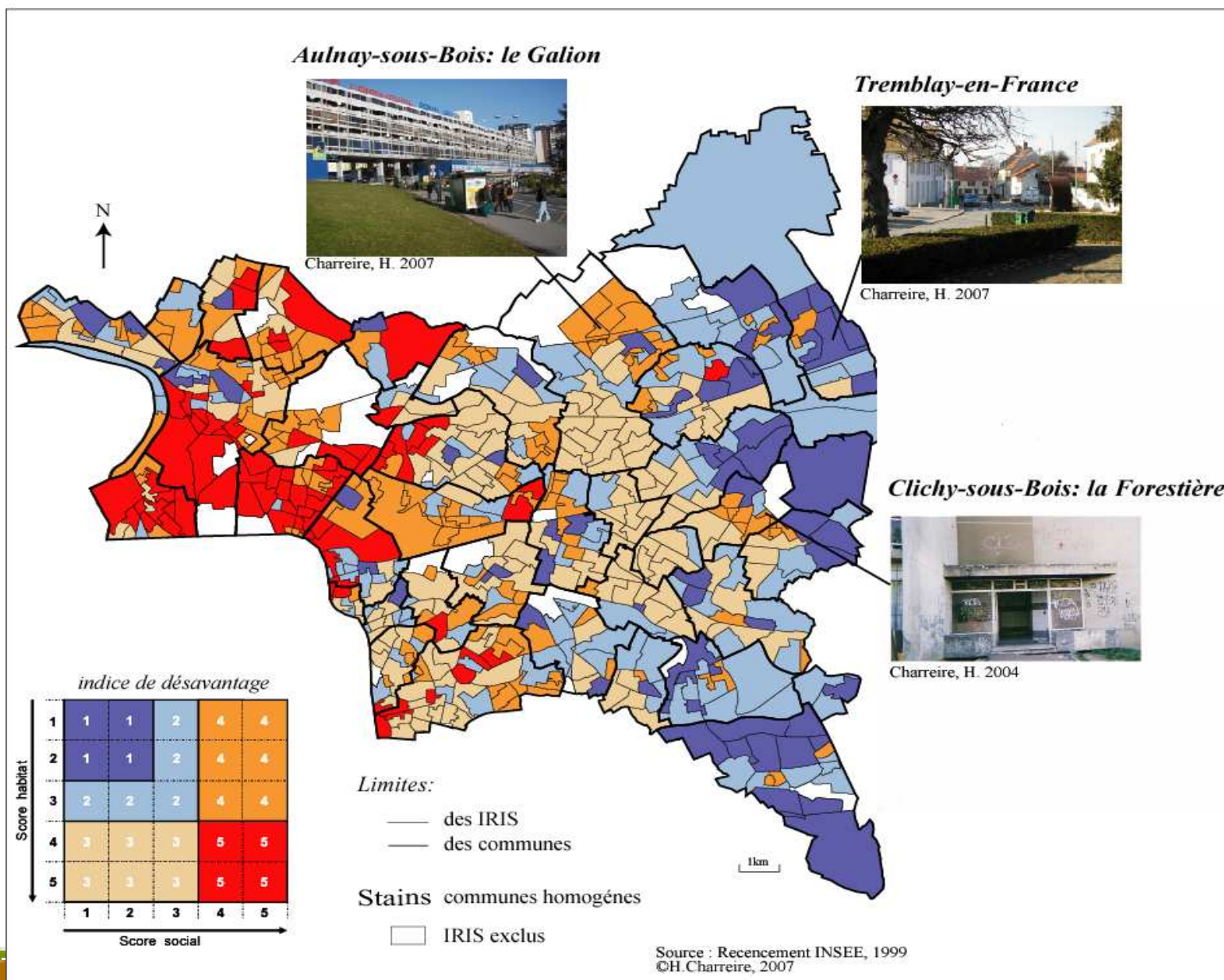
QUARTIER

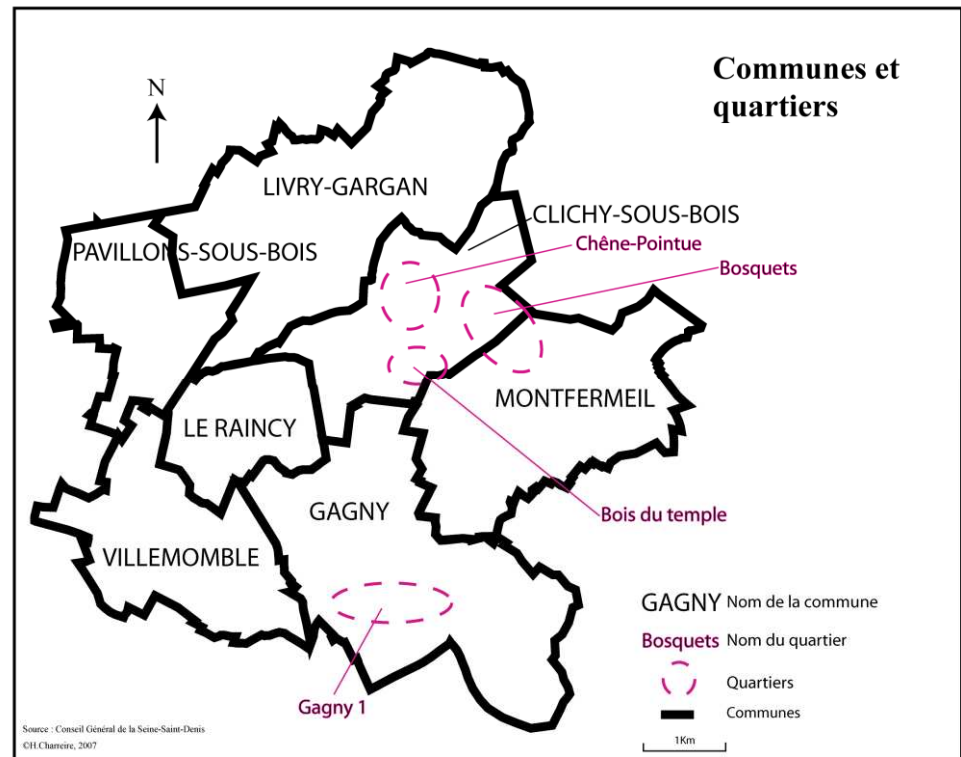
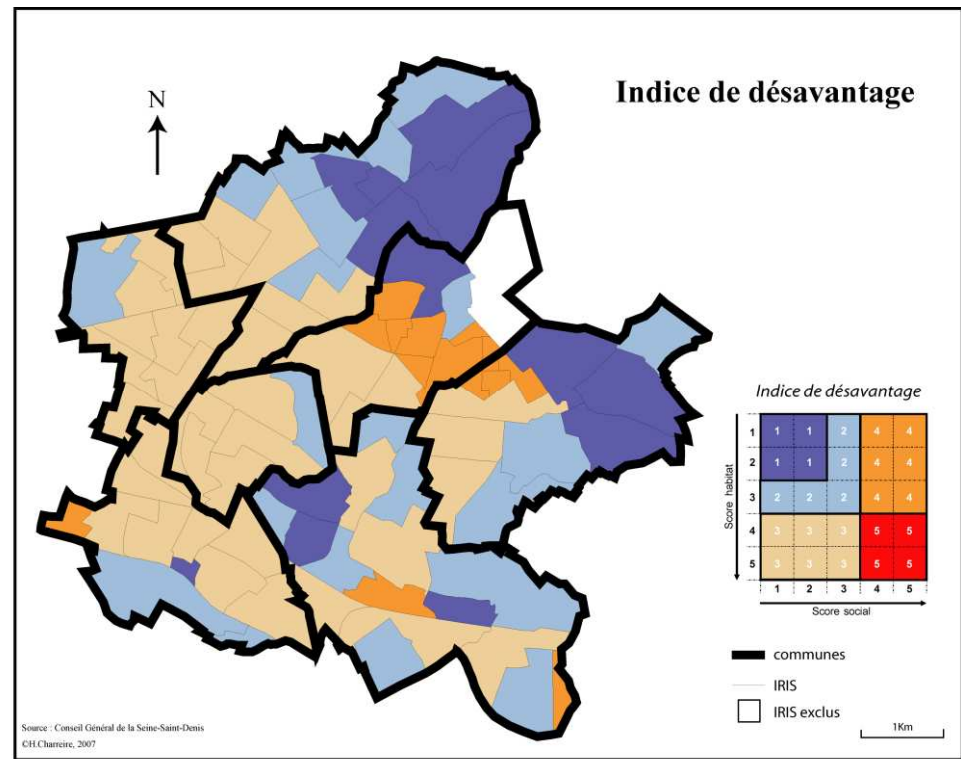
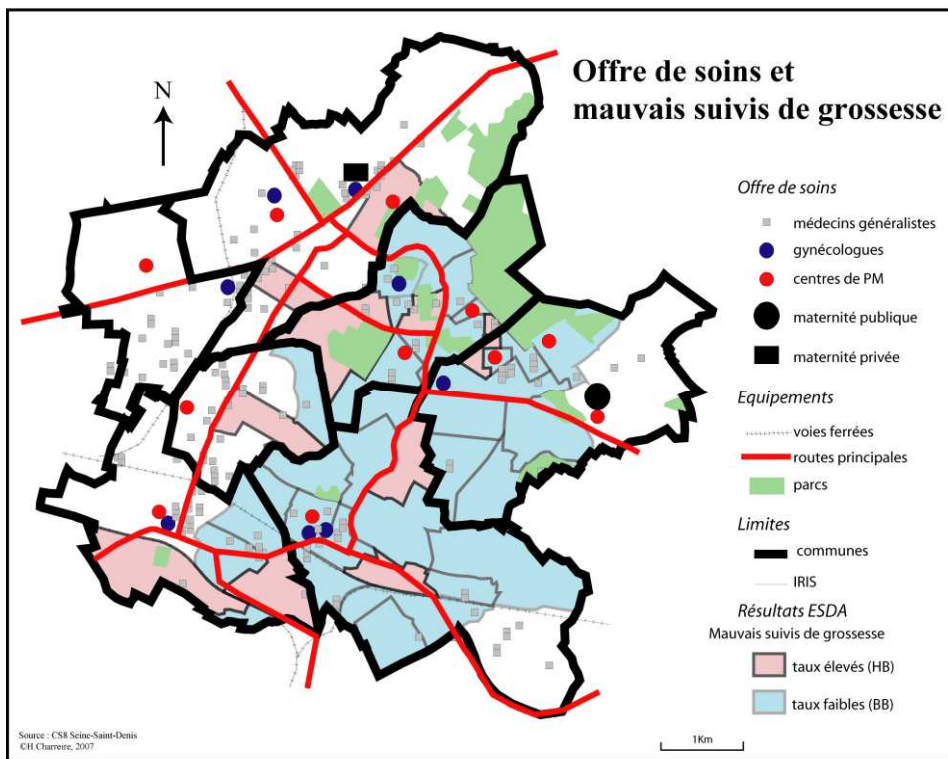
Socio-économiques

- Caractéristiques socio-économiques (recensement INSEE)
- Caractéristiques de l'habitat (recensement INSEE)



Indicateur de désavantage





- Etude micro-locale
- Identification des pratiques spatiales

Outils d'aide à la décision

Planification sanitaire

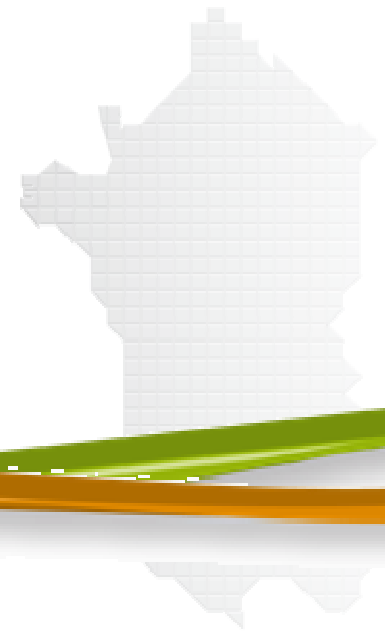
- **Analyse du territoire, des pratiques socio-spatiales**

- Identifier des territoires à risque → action prioritaire
 - Susciter des interrogations, des hypothèses
 - Faciliter les arbitrages lors d'implantation, de fermeture ou de restructuration de services
- Indissociables d'un travail mené en relation avec les acteurs de terrains, les professionnels de santé

- **Perspectives**

Installation d'un système d'analyse en routine

Autres questions de santé et d'accès aux soins

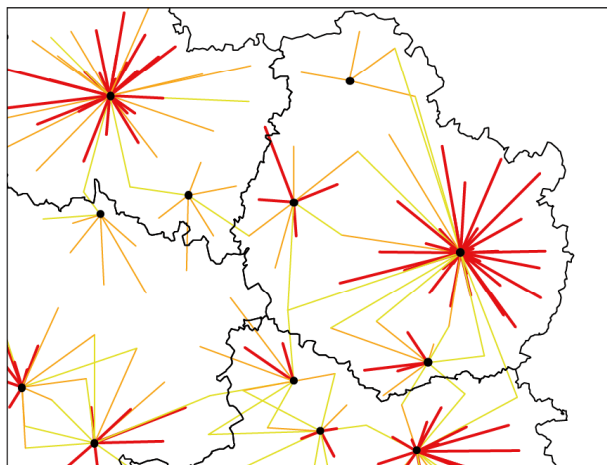


Perspectives – exemple

N= 127 518 femmes qui vivaient et qui ont accouché en Bourgogne (2000 to 2009)

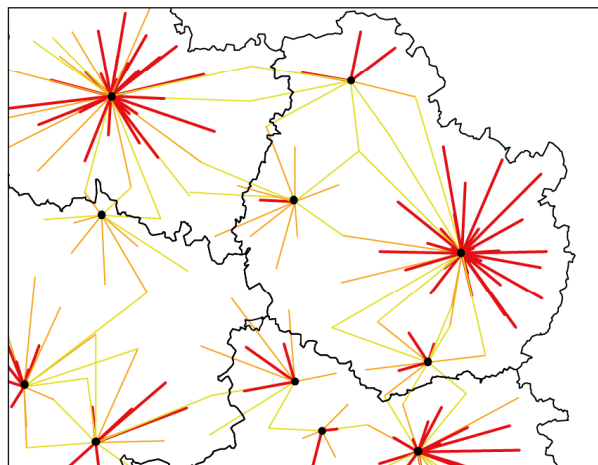
a) 2000-2001

Les maternités d'Avallon, de Clamecy et de Châtillon-sur-Seine sont en activité



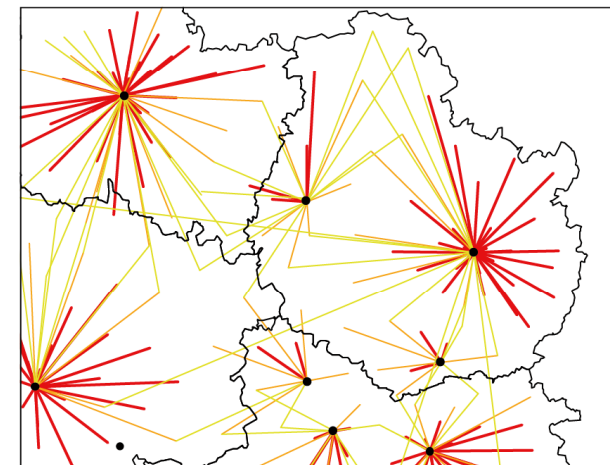
b) 2003-2007

La maternité d'Avallon est fermée



c) 2009

Les maternités de Clamecy et de Châtillon-sur-Seine sont fermées



Proportion d'accouchements

- entre 25 et 53%
- entre 54 et 81%
- Supérieure à 81%

Localisation

- Maternité
- Limites de département

0 100 Km

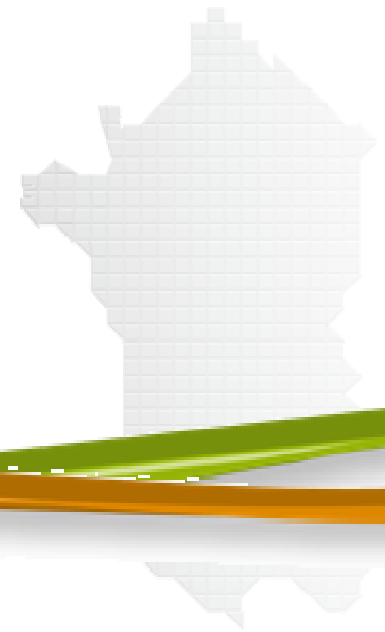
Conclusion - démarche

■ **Challenges méthodologiques**

- Quelles échelles pour coller aux réalités (support de vie, logiques des pratiques spatiales des populations)
- Comparaison entre les territoires

■ **Limites**

- Disponibilité des données
- A des échelles pertinentes





MERCI POUR VOTRE ATTENTION

